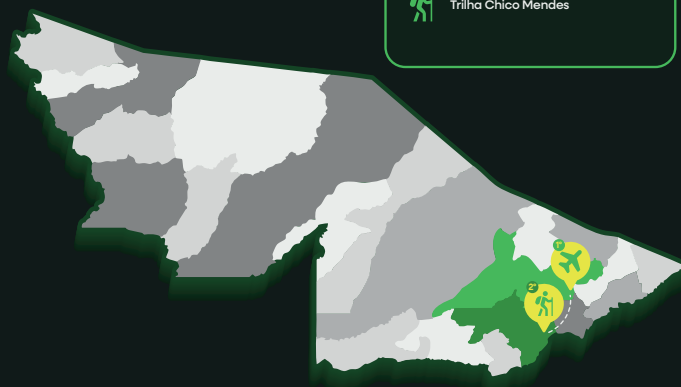


TRAJETO PARA A TRILHA CHICO MENDES

Legenda



 Aeroporto internacional
de Rio Branco Plácido de Castro

 Trilha Chico Mendes





VEM PRO ACRE



Amazon Tuor Turismo

 +55 (68) 9 9987 7000
 @amazzoontuorturismo

Nomad Expedition

 +55 (68) 9 9991 5496
 @nomadadventureexpedition

Ayshawã Expedições

 +55 (68) 9 9912 0962
 @ayshawatravel

Acesse nossos materiais
através do QR Code



@turismoacre | sete.ac.gov.br

Trilha Chico Mendes

Caminhe onde a natureza fala
e o povo ensina

SETE
SECRETARIA DE ESTADO DE
TURISMO E EMPREENDEDORISMO



GOVERNO DO
ACRE



Fotos de Marcos Rocha

SOBRE A TRILHA CHICO MENDES

Localizada na **Resex Chico Mendes**, é conhecida como **uma das maiores trilhas de trekking do Brasil**. Com cerca de 90km, atravessa os municípios de Assis Brasil, Brasileia e Xapuri. Uma combinação de turismo sustentável com valorização da história, cultura e biodiversidade amazônica.

EXPERIÊNCIAS DENTRO DA TRILHA CHICO MENDES

A **Trilha Chico Mendes** oferece uma variedade de experiências que combinam ecoturismo, imersão cultural e desenvolvimento sustentável.

Experiências:

Trilha Chico Mendes

Geoglifos

Observação de espécies endêmicas

Cultura local

COMO CHEGAR NA TRILHA E NO CROA

Aeroporto mais próximo


Aeroporto Internacional de Rio Branco
- Plácido de Castro.

Distância do aeroporto até a Trilha Chico Mendes

São cerca 180 km por estrada da capital até Xapuri, onde se inicia a trilha.

Período de Visitação

O melhor período é de Julho a Setembro, que correspondem à estação seca na região.



SETE
SECRETARIA DE ESTADO DE
TURISMO E EMPREENDEDORISMO



**GOVERNO DO
ACRE**
Município de Assis Brasil